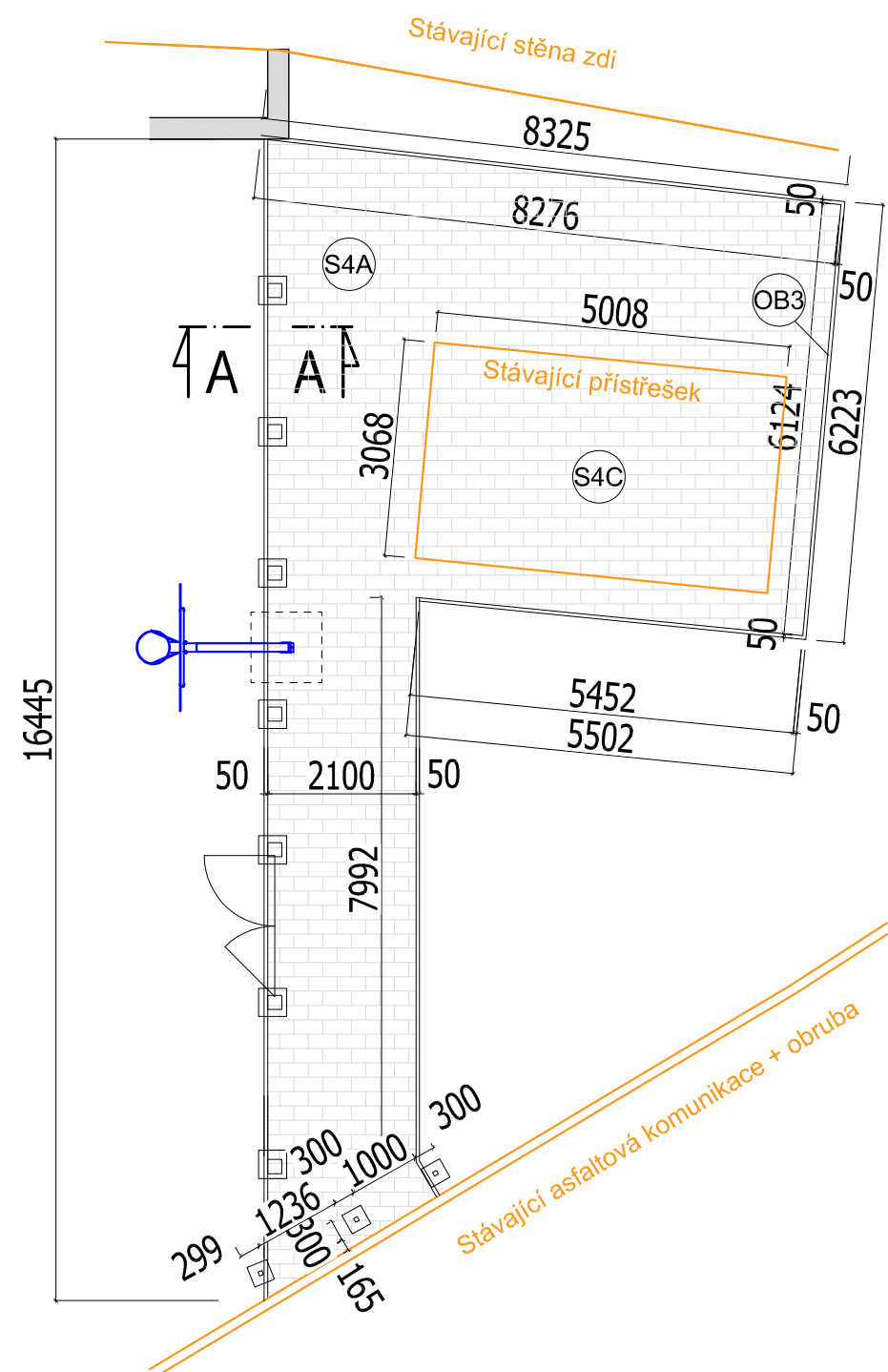


PŮDORYS 1:100



LEGENDA



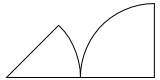
Komunikační prostor (okolí přístřešku a hřiště)
Betonová dlažba - 54m²
ohraničeno betonovou obrubou tl.50mm



Komunikační prostor (prostor pod přístřeškem)
Betonová dlažba - 15m²



Zpevnění a vyrovnaní terénu - tvarovky KB blok
(KB ZB30 v=250mm, š=300mm, d=500mm)



Vstupní branka 2 x 2,1m



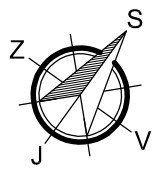
Základová patka pro oplocení v=1m
800x300x300mm (3ks)




Základová patka pro oplocení v=5m
800x400x400mm



Stávající stavební konstrukce (beze změny)



POZNÁMKA:
je nutné před zahájením všech prací přesné vytyčení ing. sítí nacházejících se v prostoru navrh. sportoviště.
Dle skutečného průběhu musím být dodrženy minimální vzdálenosti křížení a souběhů sítí dle ČSN 736005.

vypracoval (projektant):		zodpovědný projektant:		řízení projektu (vedoucí projektant):		zhotovitel projektu:	
Pavel Růžovský		Ing. Luděk Sahulka		Pavel Růžovský			
stavebník:		Obec Velký Týnec, Zámecká 35, 783 72 Velký Týnec		Pavel Růžovský (IČ: 76000672) Osůvky 106, 739 61 Třinec info@ruzovsky.cz, www.ruzovsky.cz tel: 774 403 909			
kraj:	Olomoucký	st. úřad:	Velký Týnec	obec:	Velký Týnec - Vsisko		
Víceúčelové hřiště (rekonstrukce) Velký Týnec - Vsisko						stupeň PD:	Dokumentace pro provedení stavby
D.1 Dokumentace objektů D.1.1 Architektonicko-stavební řešení (SO 01 - Víceúčelové hřiště) D.1.1.2 Výkresová část						datum:	10/2025
						formát:	A3
						měřítko:	1:100
PŮDORYS ZPEVNĚNÉ PLOCHY						číslo (ozn.) dokumentu:	D.1.1.2.5